



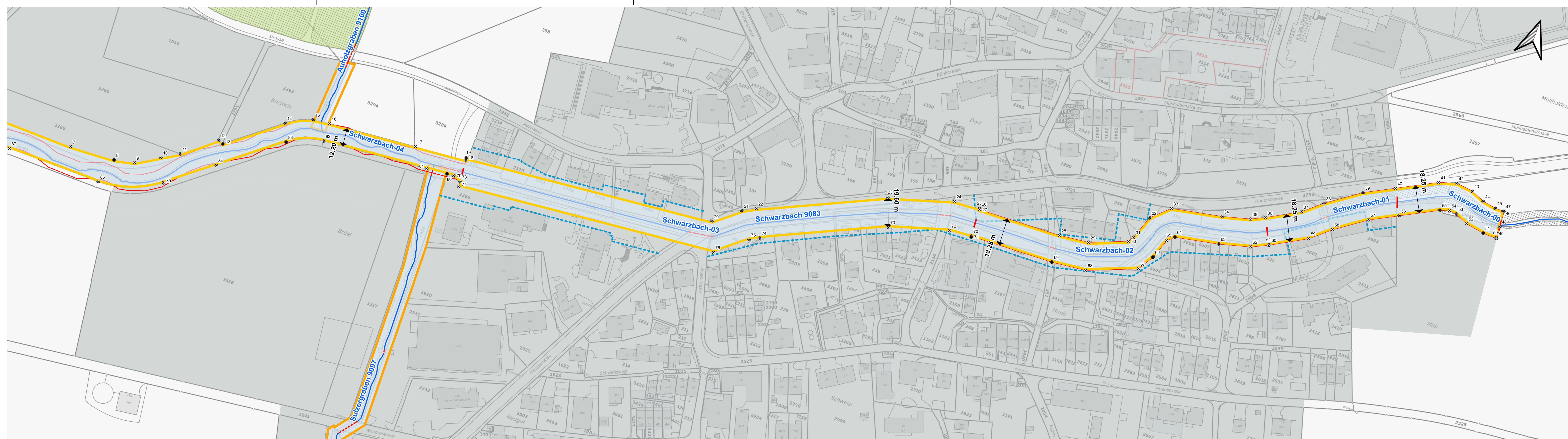
Kanton Zürich  
Baudirektion  
Amt für  
Abfall, Wasser, Energie und Luft

Gewässerraumfestlegung im Siedlungsgebiet nach Art. 41a  
GSchV und § 17 WsV

Kantonales Gewässer in den Gemeinden der 3. Priorität

SCHWARZBACH

# Anhang A12: Detailpläne Gewässerraum



# Gemeinde Rickenbach ZH

Schwarzbach, kantonales Fließgewässer Nr. 9083

Gewässerraum-Festlegung im Siedlungsgebiet nach Art. 41a GSchV und § 17 WsV







Kantonales Gewässer in den Gemeinden der 3. Priorität

1 : 1'000

## Festlegungsinhalte

-  Gewässerraum
-  <sup>1</sup> Koordinatenpunkte

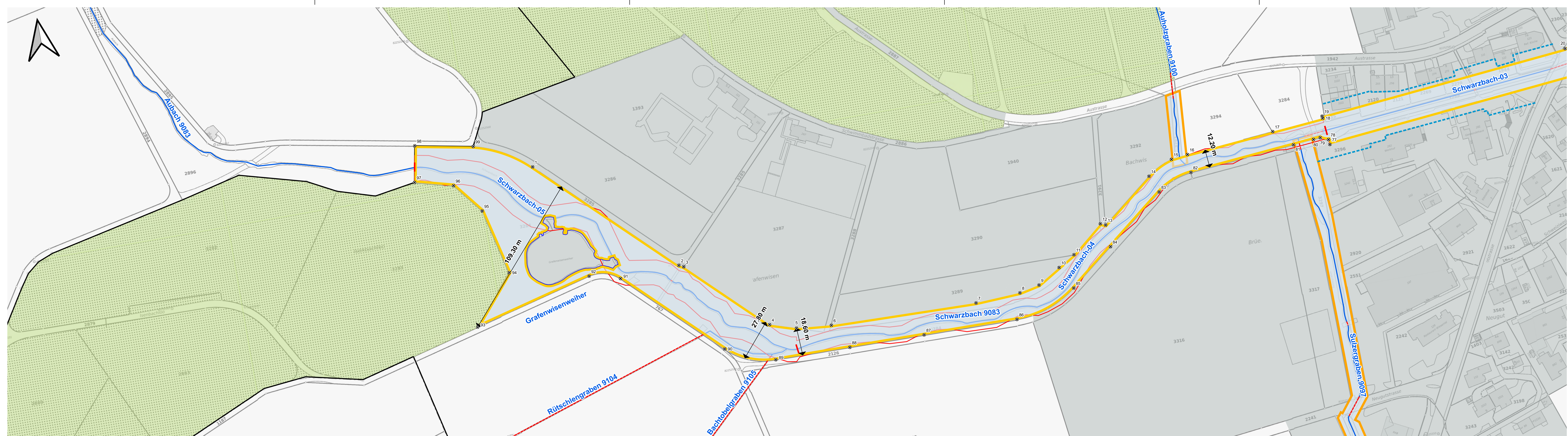
## Ergänzende Inhalte

-  Gewässerraum in Kraft\*
-  Minimaler Gewässerraum gemäss Art. 41a GSchV
-  Fließgewässer offen / eingedolt
-  Siedlungsgebiet
-  Gewässerabstandslinie
-  Wald

Schwarzbach-01 Abschnittsbezeichnung

Schwarzbach 9083 Gewässername / -nummer

\* Gewässerraum, der in einem anderen Verfahren zu einem früheren Zeitpunkt rechtskräftig festgelegt wurde



# Gemeinde Rickenbach ZH

Schwarzbach, kantonales Fließgewässer Nr. 9083

Gewässerraum-Festlegung im Siedlungsgebiet nach Art. 41a GSchV und § 17 WsV











Kantonales Gewässer in den Gemeinden der 3. Priorität

1 : 1'000

## Festlegungsinhalte

-  Gewässerraum
-  <sup>1</sup> Koordinatenpunkte

## Ergänzende Inhalte

-  Gewässerraum in Kraft\*
-  Minimaler Gewässerraum gemäss Art. 41a GSchV
-  Fließgewässer offen / eingedolt
-  Gewässerabstandslinie
-  Uferlinie Stehgewässer
-  Schwarzbach-01 Abschnittsbezeichnung
-  Schwarzbach 9083 Gewässername / -nummer
-  Siedlungsgebiet
-  Gemeindegrenze
-  Wald

\* Gewässerraum, der in einem anderen Verfahren zu einem früheren Zeitpunkt rechtskräftig festgelegt wurde